Plan sytuacyjny

Arkusz 1

skala 1:1000

ega się, że opracowana mapa może nie zo-
pełnej informacji o przebiegu przewodów
mnych, których z powodu braku danych z
cji branżowych oraz stosowanych metod po-
ujawnienie jest niemożliwe

Starostwo Powiatowe w Chojnicach
Wydział Geodezji i Nieruchomości
Powiatowy Ośrodek Dokumentacji Geodezyjnej i Kartograficznej

W obszarze oznaczonym linią przerywaną dokonano aktualizacji treści mapy zasadniczej. Dokumenty z pomiaru uzupełniającego przyjęto do zasobu powiatowego w dniu 03.11.10 i zaewidencjonowano pod nr 2907-109
Niniejsza mapa może służyć do celów w projektach
Projektowane obiekty budowlane wymagające pozwolenia na budowę podlegają wytyczeniu i inwentaryzacji powykonawczej przez jednostki uprawnione do wykonywania prac geodezyjnych.

Chojnice, dnia ....
(imię i nazwisko, podpis, stanowisko osoby upoważnionej)

Kierownik
Powiatowego Ośrodka Dokumentacji
Geodezyjnej i Kartograficznej
w Wydziale Geodezji i Nieruchomości

Andrzej Rostkowski

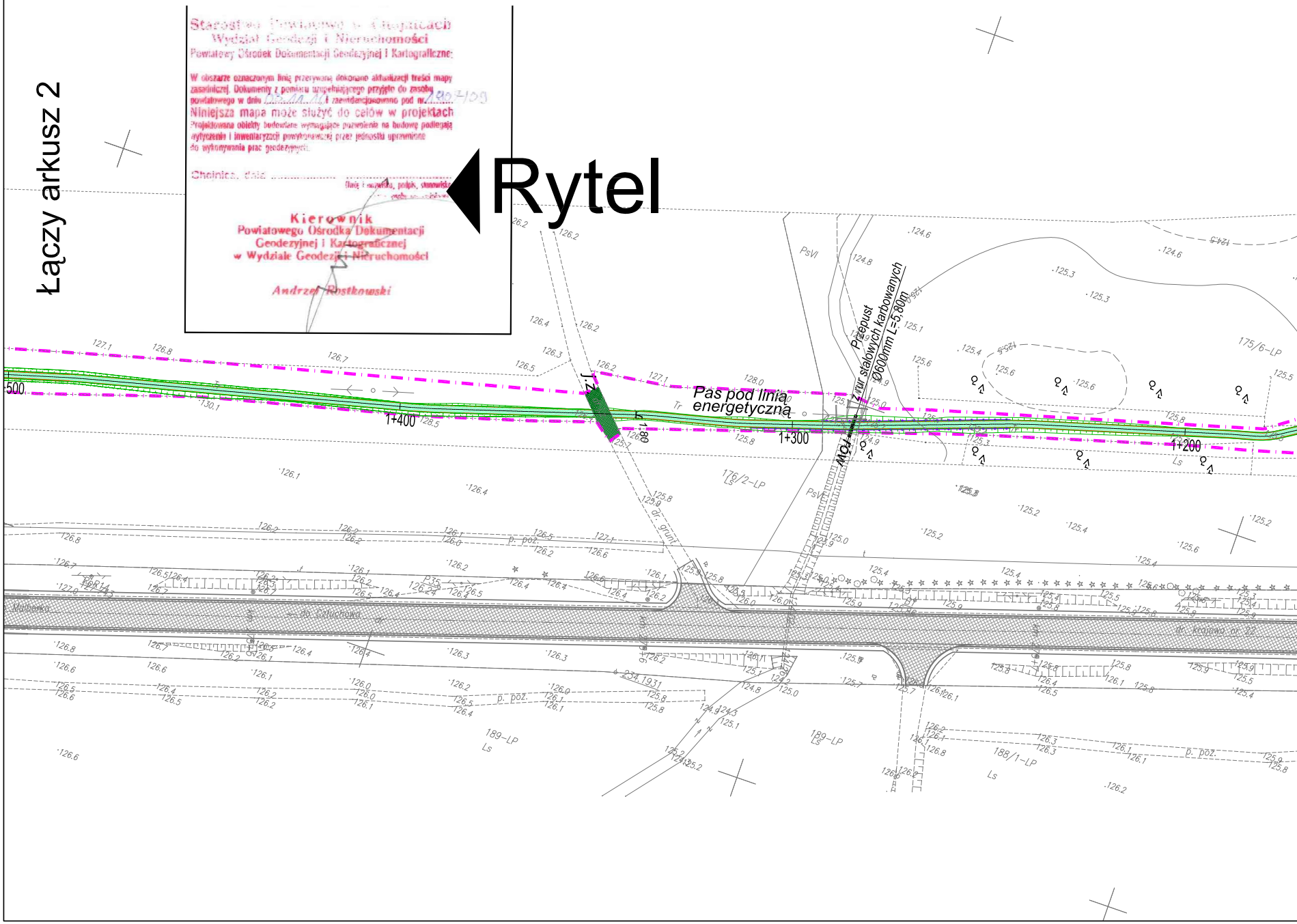
Łączy arkusz 2
Rytel
Pas pod linią energetyczną
Przepust z rur stalowych karbowanych Ø600mm L=5,60m
MOJ
J.Z.
1+180
500
1+400
1+300
1+200
Tr
PsVI
176/2-LP
175/6-LP
189-LP
188/1-LP
Ls
dr. grunt
p. poż.
do Człuchowa
Malborka
dr. krajowa nr 22
234.1931
124.6
124.8
125.1
125.3
125.4
125.6
126.2
126.4
126.7
126.8
127.1
128.0

GEODETA UPRAWNIONY
inż. SŁAWOMIR DZIUBA
ŚWIADECTWO GGK NR 20679

mgr inż. Marek Partyka
GEODETA UPRAWNIONY
Świadectwo Nr 21118

GEODETA
inż. Anna Bełubicka

BIURO USŁUG GEODEZYJNO-PROJEKTOWYCH
GEOMETRA
inż. SŁAWOMIR DZIUBA
UL. GIMNAZJALNA 7, 89-600 CHOJNICE
NIP 555-120-67-86 REGON 220595610

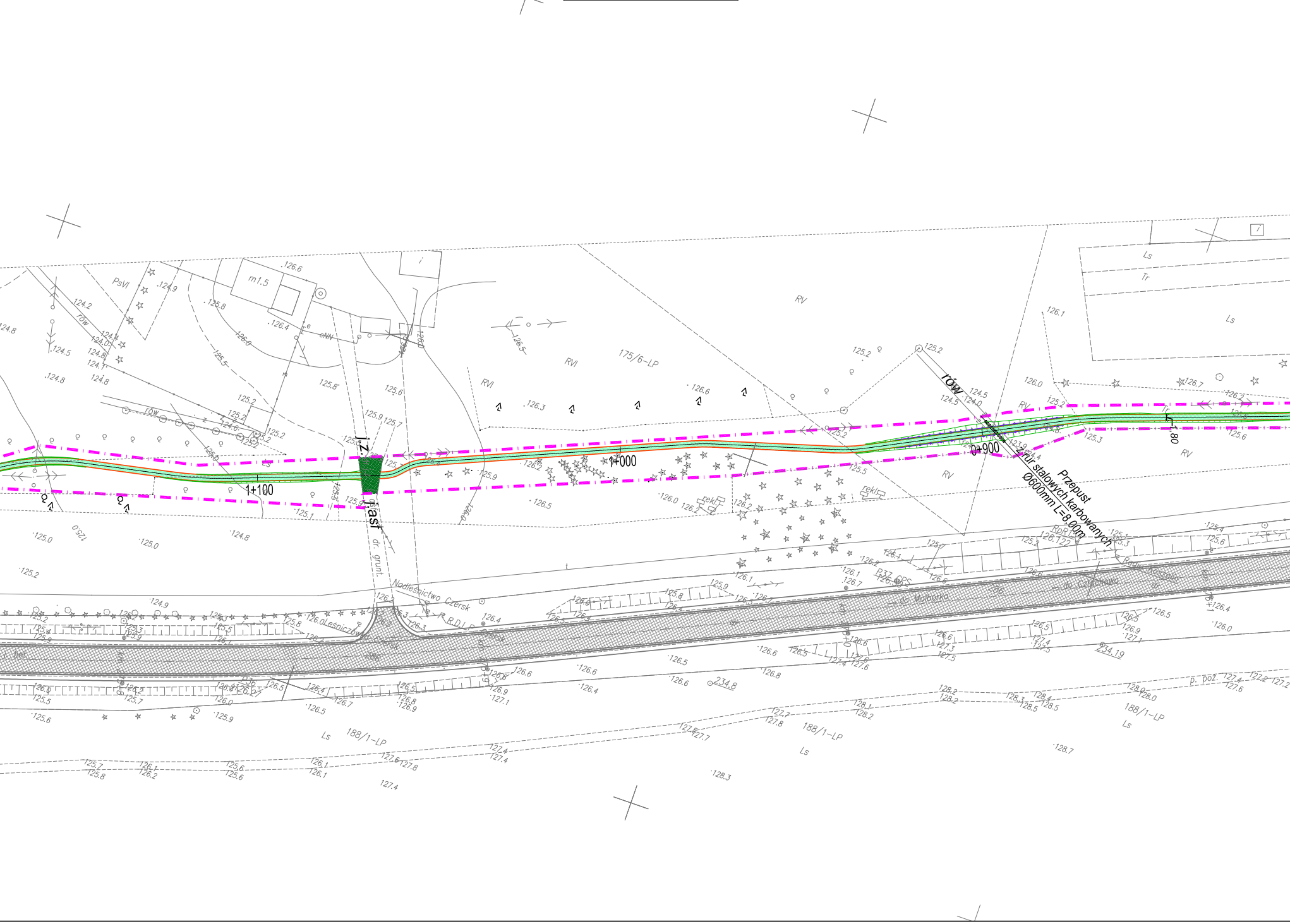
1+100
1+000
0+900
Przepust
2 rur stalowych karbowanych
Ø600mm L=8,00m
rów
175/6-LP
188/1-LP
RV
RVI
PsVI
Ls
Tr
m1.5
eNN
dr. grunt.
Nadleśnictwo Czersk
Leśniczówka
R.D.L.P.
do Malborka
bet
p. poz.
234.19
234.8
reklama
126.6
124.9
125.8
126.4
124.2
124.8
124.5
125.5
126.0
125.2
126.3
126.5
126.1
125.0
128.3

Gm.Czersk
obręb: Krzyż
KERG 1907/09

# MAPA SYTUACYJNO – WYSOKOŚCIOWA
do celów projektowych
pomierzona w 2010 r. przez
"GEOMETRA" inż.SŁAWOMIR DZIUBA

zgodnienia Dokumentacji Projektowej

Właściciel, władający, inwestor są prawnie zobowiązani do ochrony znaków geodezyjnych na terenie inwestycji budowlanej (nieruchomości)
(art. 15, 48 pkt 3 ustawy z dnia 17.05.89r. Dz.U. Nr 30, poz. 163 Prawo geodezyjne i kartograficzne)

Starostwo Powiatowe w Chojnicach
Wydział Geodezji i Nieruchomości
Powiatowy Ośrodek Dokumentacji Geodezyjnej i Kartograficznej

W obszarze oznaczonym linią przerywaną dokonano aktualizacji treści mapy zasadniczej. Dokumenty z pomiaru uzupełniającego przyjęto do zasobu powiatowego w dniu 03.11.10 i zaewidencjonowano pod nr 1907/09

Niniejsza mapa może służyć do celów w projektach

Projektowane obiekty budowlane wymagające pozwolenia na budowę podlegają wytyczeniu i inwentaryzacji powykonawczej przez jednostki uprawnione do wykonywania prac geodezyjnych.

Chojnice, dnia ....
(imię i nazwisko, podpis, stanowisko osoby upoważnionej)

Kierownik
Powiatowego Ośrodka Dokumentacji
Geodezyjnej i Kartograficznej
w Wydziale Geodezji i Nieruchomości

Andrzej Rostkowski

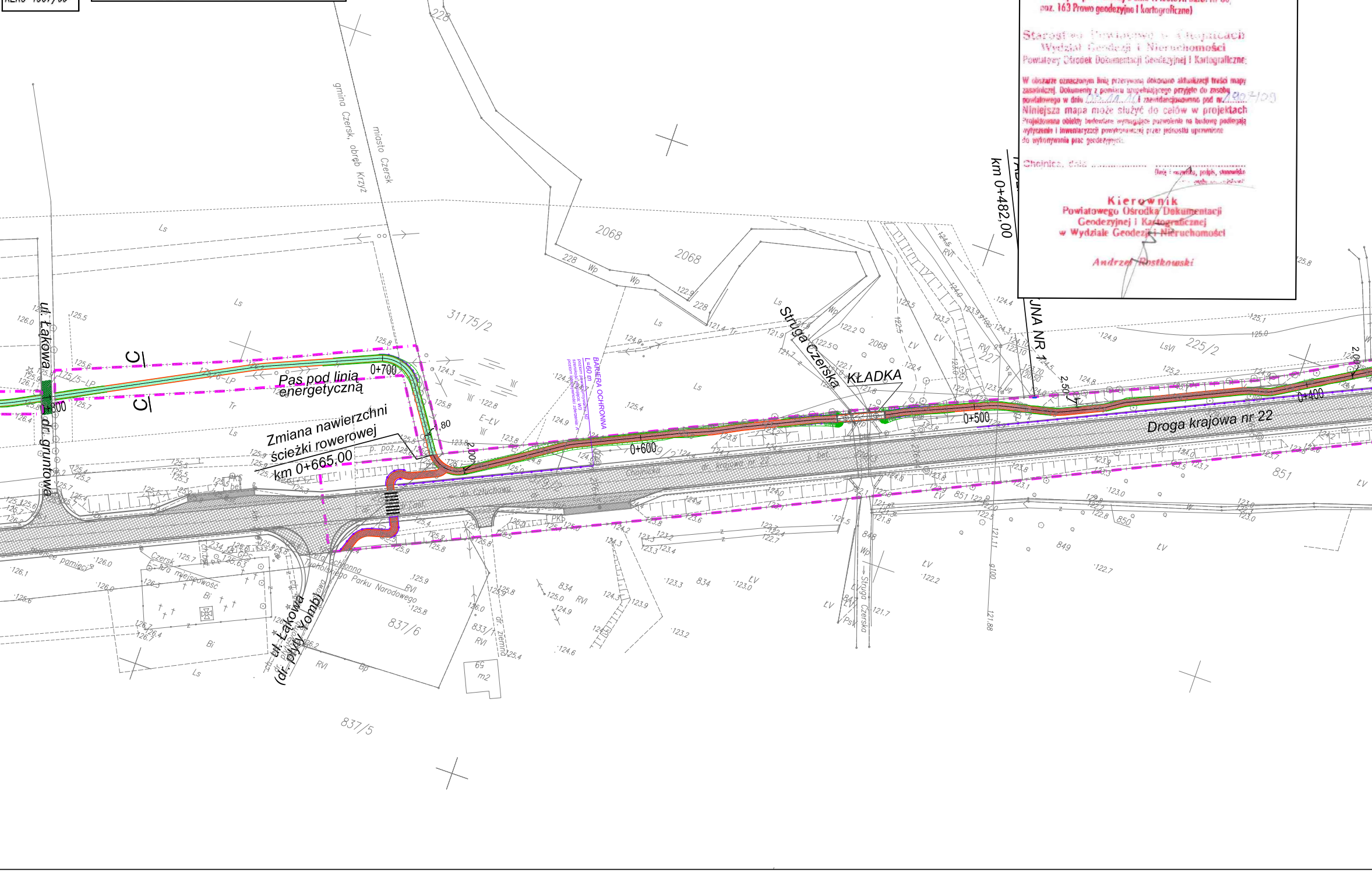
ul. Łąkowa – dr. gruntowa
C
C
Pas pod linią energetyczną
0+800
0+700
0+600
0+500
0+400
Zmiana nawierzchni ścieżki rowerowej
km 0+665,00
BARIERA OCHRONNA L=60 m
Struga Czerska
KŁADKA
Droga krajowa nr 22
km 0+482,00
JNA NR 1
2,50
2,00
1,80
ul. Łąkowa (dr. płyty Yomb)
gmina Czersk, obręb Krzyż
miasto Czersk
228
2068
31175/2
225/2
851
850
849
848
834
837/6
837/5
833/1
65 m2
dr. krajowa nr 22
ul. Człuchowska
Chojnicka
Czersk – tera miejscowość
Otulina ochronna Tucholskiego Parku Narodowego
dr. ziemna
Ls
Wp
Tr
ŁV
RVI
Bi
Bp
PKS

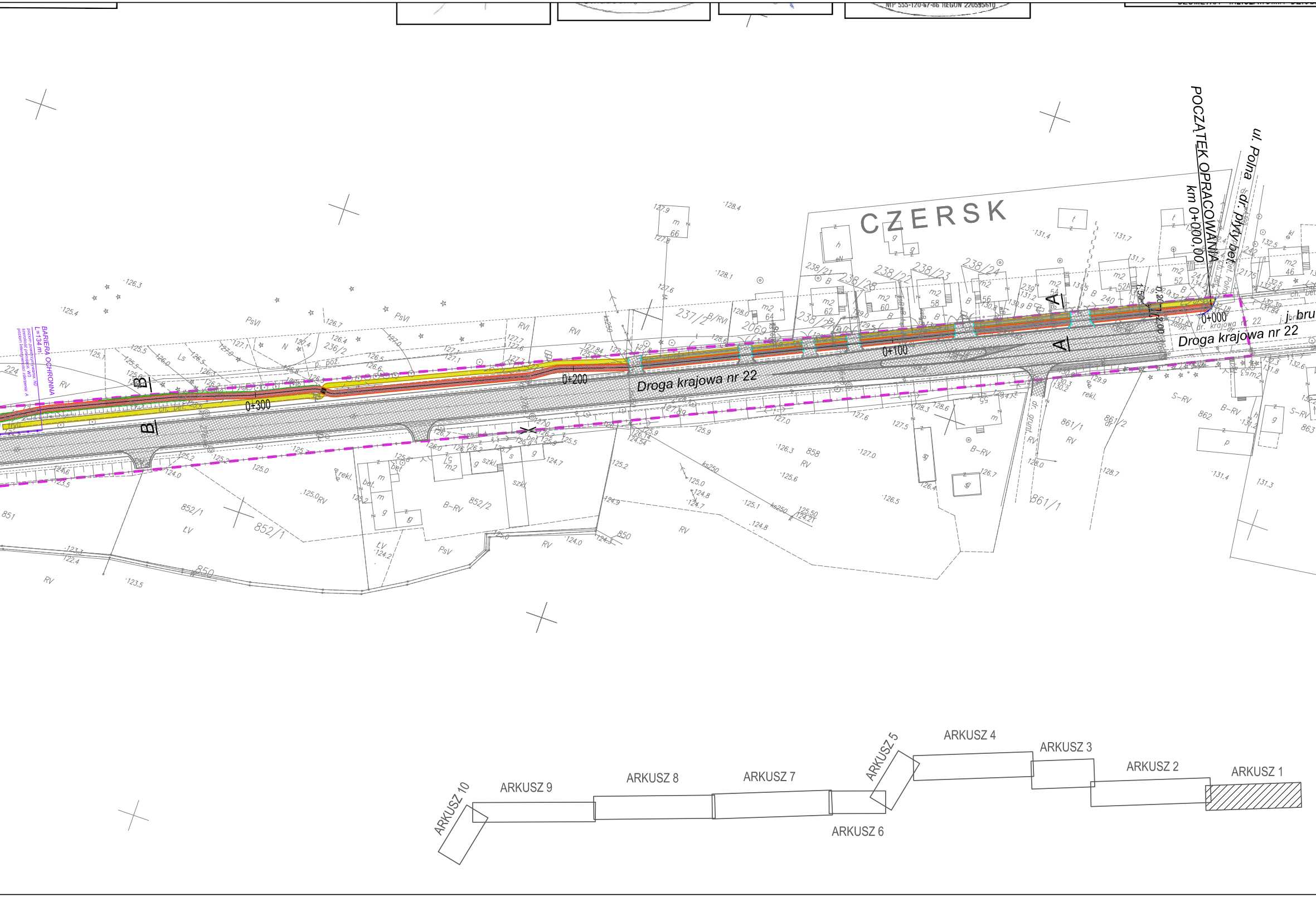
CZERSK
POCZĄTEK OPRACOWANIA
km 0+000,00
ul. Polna
dr. płyty bet.
Droga krajowa nr 22
Droga krajowa nr 22
j. bru
0+000
0+100
0+200
0+300
A
A
B
B
BARIERA OCHRONNA
L=134 m
poziom powstrzymywania: N2
szerokość pracująca: W3
poziom intensywności zderzenia: A
dr. grunt.
237/2
238/21
238/22
238/23
238/24
238/28
236/2
852/1
852/2
858
861/1
861/2
862
863
850
851
RV
PsVI
B-RV
S-RV
LV
PsV
ARKUSZ 1
ARKUSZ 2
ARKUSZ 3
ARKUSZ 4
ARKUSZ 5
ARKUSZ 6
ARKUSZ 7
ARKUSZ 8
ARKUSZ 9
ARKUSZ 10
NIP 555-120-67-86 REGON 220595610

B
259/6
k
do
32,8
132,7
m2
B
132,1

Budowa tras rowerowych odc.: Czersk - Rytel

PLAN SYTUACYJNY
SKALA 1:1000
ARKUSZ 1

LEGENDA

—●—●—	bariery ochronne
—●—●—	wygrodzenia/balustrady
- - -	krawê¿nik betonowy wtopiony
-----	oœ trasy
– – –	przebieg œcie¿ki w drodze/na obiekcie
—	krawêdŸ œcie¿ki rowerowej
—	chodnik obrze¿e
—	wariant przebiegu œcie¿ki rowerowej
—·—	zakres opracowania
⊠	wiata przystankowa
✕	likwidacja istniej¹cych elementów zagospodarowania
▭	rów odwadniaj¹cy
⌓	projektowana skarpa
🟩	nawierzchnia ulepszona dróg leśnych
🟧	ścieżka rowerowa gruntowa w pasie drogowym
🟫	ścieżka rowerowa utwardzona z kostki betonowej niefazowanej
🟨	chodnik z kostki betonowej
🟥	wjazdy umocnione na terenie zabudowanym (kostka czarna)
🟦	ścieżka rowerowa gruntowa w pasie p.poż., odcinkach leśnych, duktach leśnych

Remont drogi nr 22, opracowanie biuro projektów "DiM":

▨	remont nawierzchni i wjazdów
▨	remont zatoki autobusowej
▨	remont chodnika
✕	wjazdy do likwidacji

Rozwiązania zawarte w niniejszym opracowaniu podlegają ochronie prawa autorskiego i mogą być powielane oraz udostępniane osobom trzecim jedynie przez Zamawiającego w zakresie określonym w umowie o przeniesienie praw autorskich lub na podstawie pisemnego zezwolenia w/w Biura z zastrzeżeniem wszelkich skutków prawnych

BPBK s.a. ®
Biuro Projektów
Budownictwa
Komunalnego
spółka akcyjna
w Gdańsku
80-237 Gdańsk, ul. Jana Uphagena 27
tel. 058 341-40-11; fax 058 341-89-46

Budowa tras rowerowych i infrastruktury turystycznej w pow. chojnickim
w ramach programu Kaszubska Marszruta

PLAN SYTUACYJNY

Stadium opracowania: PROJEKT BUDOWLANY
Data: 10.2010
Skala: 1:1000
Nr zlec: 9812
Nr arch:
Rys nr 2.1

Projektant:	mgr inż. Jan T. Kosiedowski	specj. drogowe upr. nr 2808/Gd/87	
Opracowanie:	mgr inż. Mariusz Gruchała	specj. – upr. nr –	
	mgr inż. Paweł Niewczas	specj. – upr. nr –	
	–	specj. – upr. nr –	
Sprawdzający:	mgr inż. Zdzisław Wolnik	specj. drogowe upr. nr WZDP-13m-202/1/308/66	